

Einführungsveranstaltung für Erstsemester - Bachelor Geographie-Studiengänge am Institut für Geographie und Geologie der Universität Würzburg





Die Einführungsveranstaltung für Erstsemester am Mo., 14.10.2024, 8.00 bis 10.00 Uhr findet als Präsenzveranstaltung im Hörsaal 1 des Philosophiegebäudes statt.

Diese Präsentation kann die Informationen der Einführungsveranstaltung ersetzen und ergänzen. Sie hat ab jetzt noch ca. 20 Folien, und die Betrachtung dauert ca. 30 Min.

„Wo bin ich hier nun eigentlich (- wenn es nicht #WUEOnline stattfindet)?“

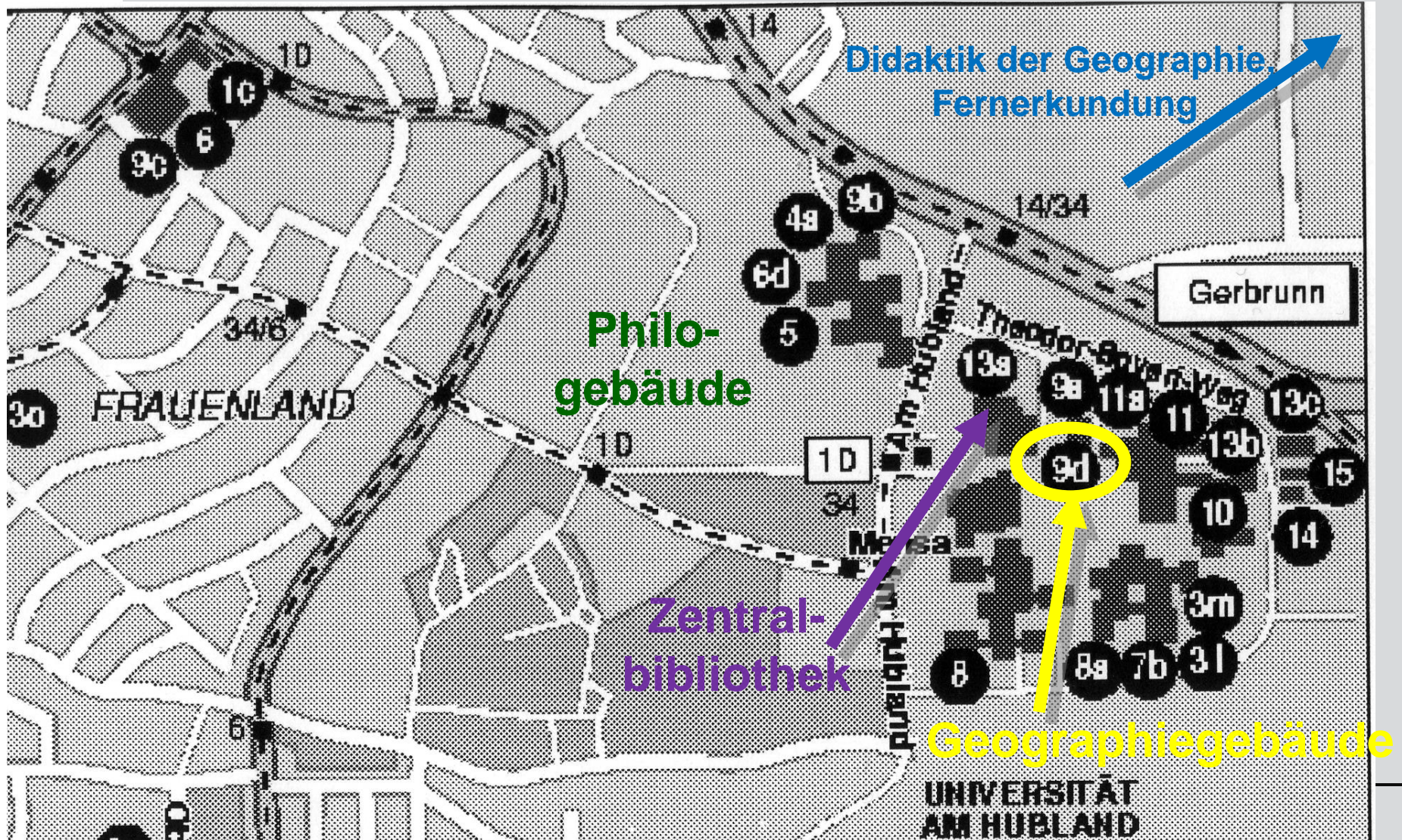
Julius Maximilians-Universität Würzburg >>> Campus
Hubland Süd >>> Geographiegebäude

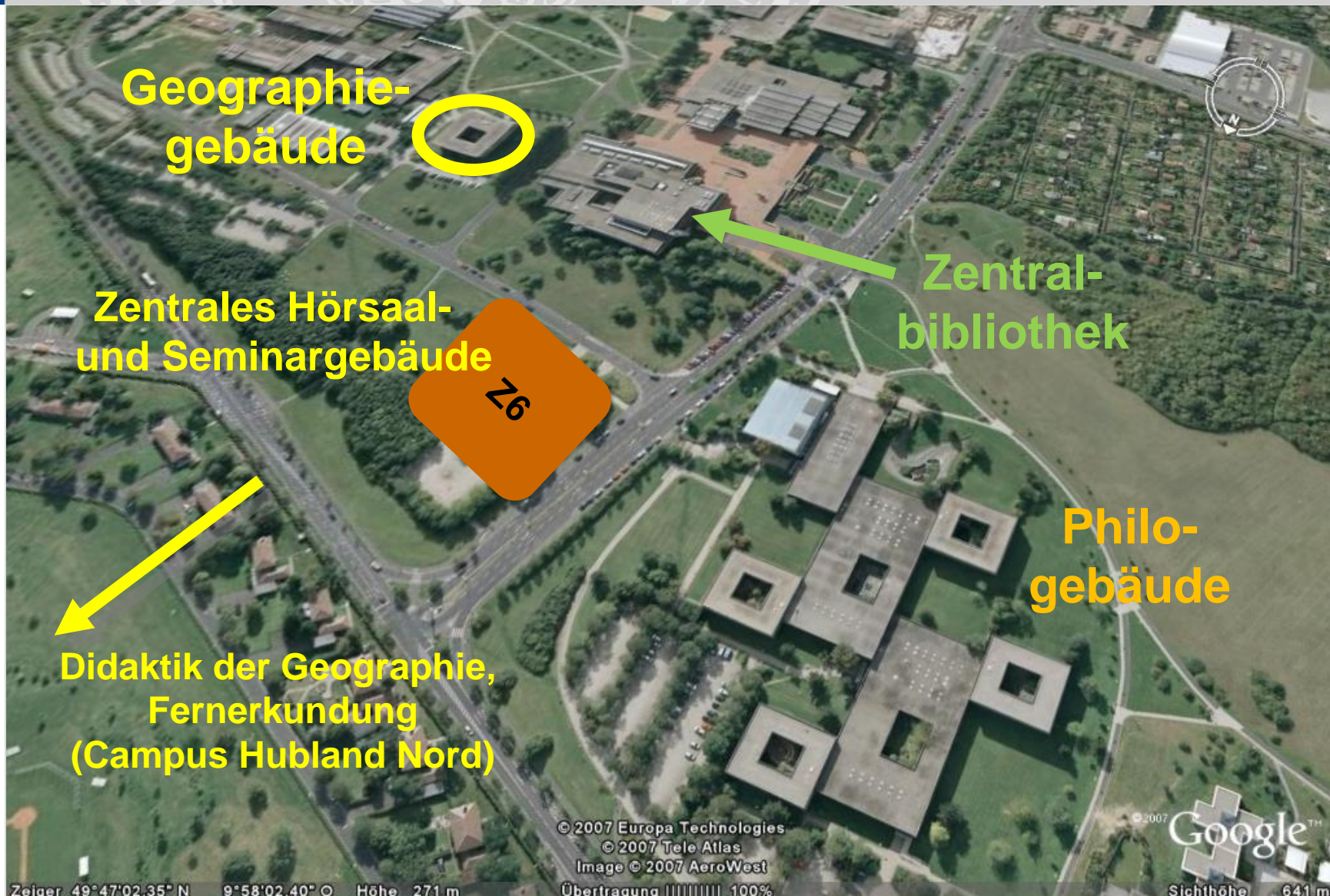
Siehe Lagepläne: <https://www.uni-wuerzburg.de/en/sonstiges/lageplan/>

Julius Maximilians-Universität Würzburg >>>
Philosophische Fakultät >>> Institut für Geographie und
Geologie

Internet/Homepages:

- <https://www.uni-wuerzburg.de/startseite/>
- <https://www.phil.uni-wuerzburg.de/startseite/>
- <https://www.geographie.uni-wuerzburg.de/startseite/>





„Wo werde ich ziemlich sicher hingehen müssen?“

Campus Hubland Süd >>>

- **Geographiegebäude** mit Hörsaal (HS) 222, Übungsraum (ÜR) 015, Fachschaftsbüro, Fachstudienberatung, CIP-Pool, usw.
- **Z6** (Zentrales Hörsaal- und Seminargebäude)
- **Philosophisches Gebäude** mit Hörsälen
- **Zentralbibliothek** (mit Lehrbuchsammlung)

... und vielleicht noch Rechenzentrum, Zentrum für Sprachen usw.

Siehe Lagepläne: <https://www.uni-wuerzburg.de/en/sonstiges/lageplan/>

„Was sind das eigentlich für Leute, wer ist das alles?“

Institut für Geographie und Geologie: 5 Lehrstühle, Arbeitsgruppen, Dozent*innen, Sekretariate, Fachstudienberater, usw.:

- **Lehrstuhl für Geomorphologie - Prof. Dr. Georg Stauch**; Vorlesung im Pflichtbereich: **Einführung in die Physische Geographie: Geomorphologie und Boden** (mit Prof. Dr. Birgit Terhorst)
- **Klimatologie - Prof. Dr. Heiko Paeth**; Vorlesungen im Pflichtbereich: **Einführung in die Physische Geographie: Klimasystem und Mensch-Umwelt-Beziehungen, Statistik: Grundlagen der deskriptiven und schließenden Statistik**; Statistik: Spezielle und multivariate Verfahren
- **Physische Geographie und Bodenkunde - Prof. Dr. Birgit Terhorst** Vorlesung im Pflichtbereich: **Einführung in die Physische Geographie: Geomorphologie und Boden** (mit Prof. Dr. Georg Stauch)

„Was sind das eigentlich für Leute, wer ist das alles?“

Institut für Geographie und Geologie: 5 Lehrstühle, Arbeitsgruppen, Dozent*innen, Sekretariate, Fachstudienberater, usw.:

- **Lehrstuhl für Geodynamik und Geomaterialforschung - Prof. Dr. Hartwig Frimmel**; Vorlesung im Pflichtbereich: Einführung in die Physische Geographie: Allgemeine und Angewandte Geologie
- **Geoarchäologie und Quartärforschung - Junior-Prof. Dr. Julia Meister**
- **Lehrstuhl für Geographie und Regionalforschung - LSI: N.N. (derzeit vakant)**; Vorlesungen im Pflichtbereich: **Allgemeine Humangeographie: Einführung in die Siedlungsgeographie; Kartographie und Geoinformation**
- **Lehrstuhl für Wirtschaftsgeographie - LSI: Prof. Dr. Marit Rosol**; **Vorlesung im Pflichtbereich: Allgemeine Humangeographie: Einführung in die Wirtschaftsgeographie**

„Was sind das eigentlich für Leute, wer ist das alles?“

Institut für Geographie und Geologie: 5 Lehrstühle, Arbeitsgruppen, Dozent*innen, Sekretariate, Fachstudienberater, usw.:

- **Sozialgeographie - Prof. Dr. Jürgen Rauh**; Vorlesung im Pflichtbereich: **Allgemeine Humangeographie: Einführung in die Sozial- und Bevölkerungsgeographie**
- **Erdbeobachtung/Earth Observation Research Cluster**, in Kooperation mit dem Deutschen Zentrum für Luft- und Raumfahrt e.V. (DLR); Lehrstuhl Fernerkundung - Prof. Dr. Stefan Dech, Lehrstuhl Globale Urbanisierung und Fernerkundung – Prof. Dr. Hannes Taubenböck, Lehrstuhlvertretung: Dr. Martin Wegmann; Vorlesungen im Pflichtbereich: **Einführung in die Geographische Fernerkundung**; Anwendungen der Fernerkundung in der Geographie

„Was sind das eigentlich für Leute, wer ist das alles?“

Institut für Geographie und Geologie: 5 Lehrstühle, Arbeitsgruppen,
Dozent*innen, Sekretariate, Fachstudienberater, usw.:

- **Didaktik der Geographie** – Team: Thomas Amend, David Holzhacker,
Markus Pingold, Daniel Wirth → Lehramtsstudiengänge Geographie

„Was sind das eigentlich für Leute, wer ist das alles?“

Institut für Geographie und Geologie: 5 Lehrstühle, Arbeitsgruppen, Dozent*innen, Sekretariate, Fachstudienberater, usw.:

- **Koordinator für Studiengangsmanagement und Fachstudienberatung, Lehrkraft für besondere Aufgaben, Fachstudienberatung Bachelor- und Lehramtsstudiengänge:**

Dr. Marcus Werner – Sprechstunde: Dienstag und Mittwoch, 10-12 Uhr – keine Voranmeldung notwendig, einfach vorbeikommen!
Geographiegebäude, 1. Stock, Raum 130, Tel.: 0931-31829, E-Mail (werner@uni-wuerzburg.de),

<https://www.geographie.uni-wuerzburg.de/lehrstuehle-und-arbeitsgruppen/>

<https://www.geographie.uni-wuerzburg.de/personen/>

Semesterübergreifender WUECampus-Kursraum:

„Studieninformationen der Geographie“:

... für alle Studierende der Geographie (Bachelor, Lehramt, Master)


Der WUECampus-Kursraum befindet sich noch im Aufbau, aber er wird kurz- bis mittelfristig zur zentralen Studieninformations- und beratungs-Plattform ausgebaut.

„Was sind das eigentlich für Leute, wer ist das alles?“

Institut für Geographie und Geologie: 5 Lehrstühle, Arbeitsgruppen, Dozent*innen, Sekretariate, Fachstudienberater, usw.:

- **Fachschaft Geographie**

<https://www.geographie.uni-wuerzburg.de/studium/fachschaft-geographie/startseite/>



Fachschaftsinitiative

Geographie:

Beratung, Partys, Vorträge, Vernetzung...



Alles von Studis für Studis!



**STADT,
LAND,
SUFF!**

**GEOPARTY im
Kurt & Komisch**

Mittwoch, 25. April
21:00
Eintritt 4 Euro
80ies und Indie

HUMANITÄRER MAPATHON

Zusammenarbeit von...

- GE **GEOGRAPHIE** FACHSCHAFT
- Fachgruppe Geographie
- Georg-August-Universität Göttingen
- FSJ GEOGRAPHIE WÜRZBURG
- FACHRAT GEOGRAPHIE

Step 1 Remote volunteers trace satellite imagery into OpenStreetMap

Step 2 Community volunteers add local detail such as neighborhoods, street names, and evacuation centers

Step 3 Humanitarian organizations use mapped information to plan risk reduction and disaster response activities that save lives

Im Rahmen der Geography Awareness Week 10-16. November



Bei Fragen: meldet euch per **Mail** (fachschaft-geo@uni-wuerzburg.de)
oder auf **Instagram** @fsi_geo_wue

**Wir freuen uns darauf, euch bald
kennenzulernen!**



**Weiter geht's mit den
Studiengangsordnungen....**

„Was mache ich hier eigentlich?“

Ja klar, Sie studieren Geographie. – Das hilft uns aber häufig nicht viel weiter....

Sie sind in einen bestimmten Geographie-Studiengang eingeschrieben, z.B.:

- Bachelor Geographie HF 180 ECTS, PO 2023 (Prüfungsordnung 2023)
- Bachelor Geographie HF 120, PO 2023
- Bachelor Nebenfach (NF 60 ECTS), PO 2023
- Lehramt Geographie Gymnasium, PO 2023; - usw.

>>> <https://www.geographie.uni-wuerzburg.de/studium/studiengaenge/>

„Haben Sie die Informationen zu ihrem Studiengang dort gefunden? – Sehr gut – dazu gleich mehr....“

„Wo bekomme ich grundlegende Informationen zu einem Geographie-Studiengang am Institut?“

- **Studienbeginn: Checkliste für Studienanfänger >>>**
<https://www.geographie.uni-wuerzburg.de/studium/studienbeginn-checkliste-fuer-studienanfaenger/>
- **Studienberatung: >>>** **<https://www.geographie.uni-wuerzburg.de/studium/studienberatung/>**
- **Regelwerk des Studiums: >>>** **<https://www.geographie.uni-wuerzburg.de/studium/regelwerk-des-studiums/>**

„Wo bekomme ich spezielle Informationen zu meinem Studiengang?“

Besuchen Sie auf der Institutshomepage die Seite mit den Studiengängen >>> <https://www.geographie.uni-wuerzburg.de/studium/studiengaenge/>

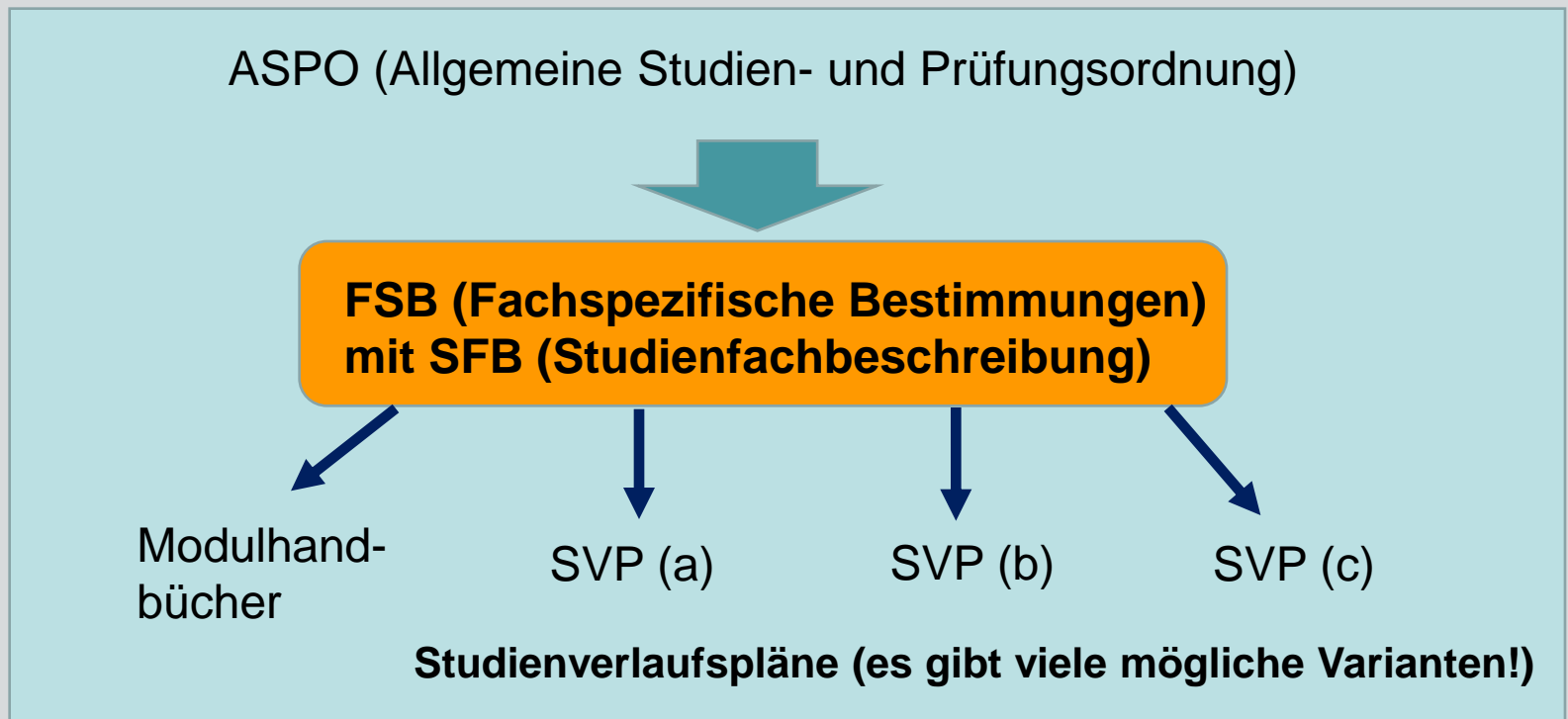
Beispiel: B.Sc. Geographie 180 (<https://www.geographie.uni-wuerzburg.de/studium/studiengaenge/bsc-geographie-180-ects/>):

Regelwerk PO 2023:

- ASPO - Allgemeine Studien- und Prüfungsordnung
- Fachspezifischen Bestimmungen (FSB) mit Studienfachbeschreibung (SFB)
- Modulhandbuch
- Bereichsgegliedertes Modulhandbuch
- Anlage SFB
- Studienverlaufsplan (SVP), ggf. Spezialisierung Physische Geographie bzw. Humangeographie
- Qualifikationsziele

„Wo bekomme ich spezielle Informationen zu meinem Studiengang?“

Beispiel: B.Sc. Geographie 180 (<https://www.geographie.uni-wuerzburg.de/studium/studiengaenge/bsc-geographie-180-ects/>),
Regelwerk PO 2023:



„Wo bekomme ich spezielle Informationen zu meinem Studiengang?“

Beispiel: B.Sc. Geographie 180 (<https://www.geographie.uni-wuerzburg.de/studium/studiengaenge/bsc-geographie-180-ects/>), Regelwerk PO 2023:

- Die ASPO setzt den Rahmen, innerhalb dessen sämtliche Studiengänge der Universität organisiert und durchgeführt werden müssen. Die ASPO regelt grundlegend das Studium.
- Die FSB spezifiziert die ASPO für den einzelnen Studiengang. **Die Anlage SFB, die Tabelle der Studienfachbeschreibung ist das wichtigste Dokument:** Es bestimmt die Organisation, die Modulzusammensetzung, die jeweiligen Prüfungen des jeweiligen Studiengangs usw.

Die SFB lesen zu können und zu verstehen ist Grundvoraussetzung für eine vernünftige und zielorientierte Durchführung Ihres Studiums.

>>> Unbedingt sich vertraut machen mit der SFB Ihres Studiengangs:

„Wo bekomme ich spezielle Informationen zu meinem Studiengang?“

Beispiel: B.Sc. Geographie 180 (<https://www.geographie.uni-wuerzburg.de/studium/studiengaenge/bsc-geographie-180-ects/>),

Regelwerk PO 2023:

- **Die SFB regelt, welche Module Sie obligatorisch machen müssen, und welche nicht unbedingt.**
- **Die SFB regelt, wie viele Module (ECTS) Sie in den einzelnen Bereichen machen müssen.**
- **Die SFB regelt, welche Bereiche Sie machen müssen und welche Sie wählen können.**
- **Die SFB bestimmt Art und Umfang der Prüfungen der einzelnen Module.**
- **Die SFB bestimmt die Zusammensetzung und den Umfang der Fachspezifischen und Allgemeinen Schlüsselqualifikationen (ASQ).**
- **Die SFB bestimmt Dauer und Umfang der Abschlussarbeit.**
- **u.v.m.**

„Wo bekomme ich spezielle Informationen zu meinem Studiengang?“

Beispiel: B.Sc. Geographie 180 (<https://www.geographie.uni-wuerzburg.de/studium/studiengaenge/bsc-geographie-180-ects/>),

Regelwerk PO 2023:

Jetzt erst kommt der **Studienverlaufsplan (SVP)** ins Spiel:

- Ein SVP ist nur ein Vorschlag (Sie könnten theoretisch auch völlig anders studieren, zumal in den Studiengängen der Geographie in den SFB keine Reihenfolge der Module vorgegeben ist, also z.B. „reverse“ = im SVP von hinten, d.h. mit der Bachelor-Thesis anfangen, oder „stochastic“ = im SVP zufällig auswählen. Das alles macht natürlich kaum Sinn.)
- Der SVP liefert Orientierung, verpflichtet Sie aber nicht zu einer Reihenfolge.
- Die SVP der Studierenden individualisieren sich sowieso, wegen der Wahl innerhalb der Wahlpflichtbereiche, der Begleitfachgruppen, Verschleppung einzelner Module und Prüfungen, Beginn des Studiums im Sommersemester.

„Was muss ich jetzt beachten – ein abschließendes Fazit?“

- **Finden Sie auf der Institutshomepage die Informationen zu Ihrem Studiengang.**
- **Machen sie sich vertraut mit der SFB Ihres Studiengangs (denn die SFB lesen zu können und zu verstehen ist Grundvoraussetzung für eine vernünftige und zielorientierte Durchführung Ihres Studiums).**
- **Orientieren Sie sich bei der Erstellung Ihres Stundenplans an dem vorgeschlagenen Studienverlaufsplan (SVP – ohne sich von diesem einschüchtern zu lassen).**
- **Bei Beginn im Wintersemester wählen Sie die Module aus dem ersten Semester des vorgeschlagenen Studienverlaufsplans.**

„Was muss ich jetzt beachten – ein abschließendes Fazit? “

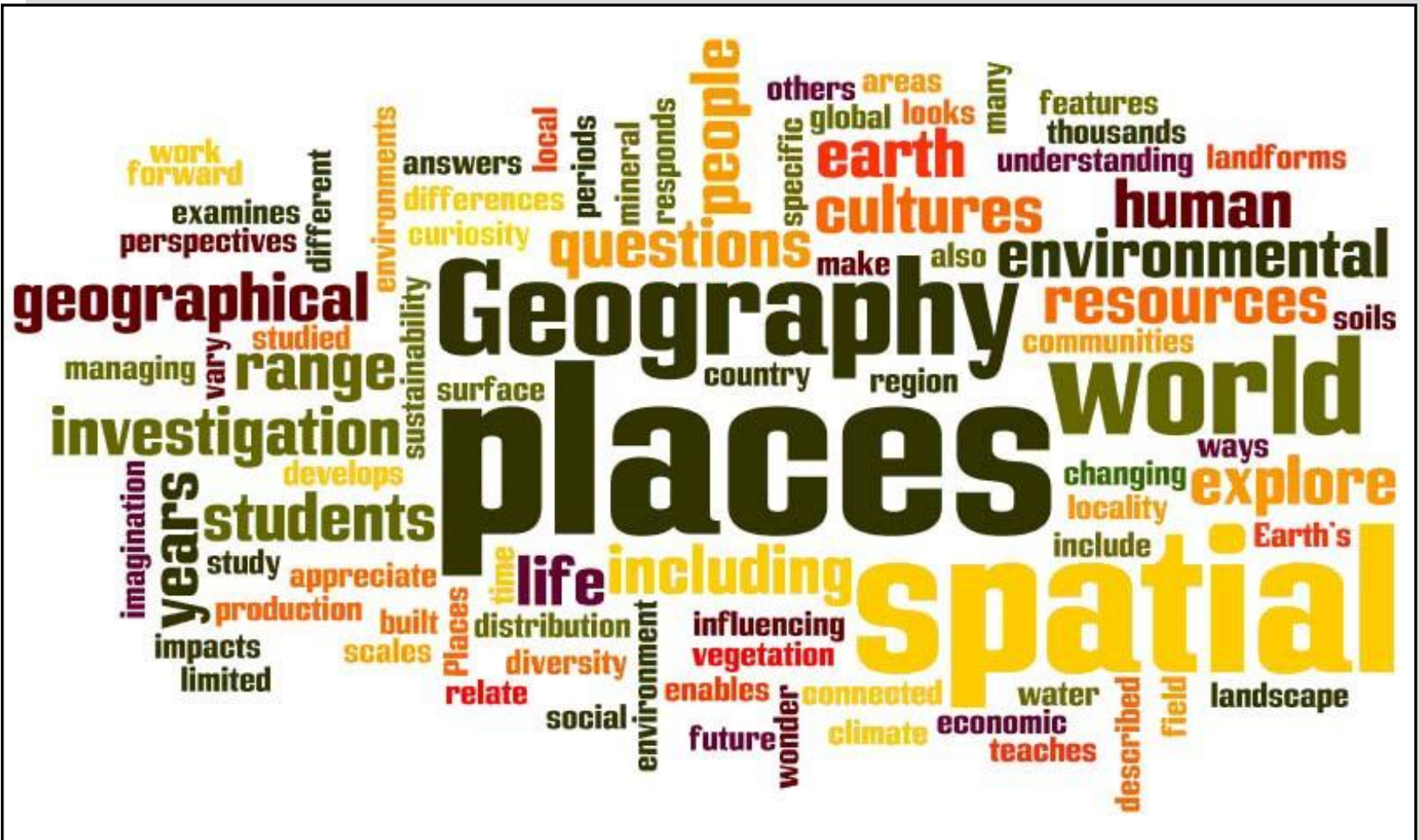
- Beispiel: Bachelor Geographie 180 ECTS, PO 2023 – Vorschlag /Empfehlung: Einführung in die Physische Geographie: Geomorphologie und Boden, **Allgemeine Humangeographie: Siedlungsgeographie (entfällt im WS 24/25, wird im SoSe 25 nachgeholt** > stattdessen: Allgemeine Humangeographie: Sozial- und Bevölkerungsgeographie); Kartographie und Geoinformation; Statistik: Grundlagen der deskriptiven und schließenden Statistik; Einführung in die geographische Fernerkundung und das Seminar: Wissenschaftliches Arbeiten in der Geographie – macht zusammen 30 ECTS.
- Beispiel: Bachelor Geographie HF 120 ECTS, PO 2017 –Vorschlag/Empfehlung: Vorlesungen Einführung in die Physische Geographie: Geomorphologie und Boden; **Allgemeine Humangeographie: Siedlungsgeographie (entfällt im WS 24/25, wird im SoSe 25 nachgeholt** > stattdessen: Allgemeine Humangeographie: Sozial- und Bevölkerungsgeographie); Kartographie und Geoinformation oder Statistik: Grundlagen der deskriptiven und schließenden Statistik, und das Seminar: Wissenschaftliches Arbeiten in der Geographie – macht zusammen 20 ECTS.

„Ich habe noch ein Frage?“

FAQ

- Wie lange darf ich studieren? – 6 Semester (Regelstudienzeit), 8 Semester ohne Probleme, eine neuntes ist möglich, sollte aber vermieden werden (siehe ASPO).
- Muss ich im Verlauf der ersten Semester eine bestimmte Zahl an ECTS-Punkten nachweisen? – Das wäre eine sog. Grundlagen- und Orientierungsprüfung – ist in der Geographie nicht vorgesehen (siehe FSB)
- Wie oft darf ich eine Prüfung (z.B. Klausur) wiederholen? – Bis Sie sie bestehen, so oft wie notwendig.
- Ich habe schon mal einen anderen Studiengang studiert und ein freiwilliges soziales Jahr (o.ä) in der Entwicklungshilfe (o.a) gemacht. Kann ich mir etwas für mein Studium anrechnen lassen? – Fragen Sie bei Herrn Werner nach (Fachstudienberatung).

Bei weiteren Fragen gerne auch erst mal bei der Fachschaft nachfragen.



Es folgen noch Anhänge:



Präsenz-, Telefon-
& Videoberatung



Kontakt

0931 31-86023 (Mo - Do 8:30 – 12 Uhr)

begabungsberatungsstelle@
uni-wuerzburg.de

www.uni-wuerzburg.de/
begabungsberatungsstelle

Du überlegst,

- welches/r Studium/Beruf zu Dir passt?
- ob Dein Studium das richtige für Dich ist?
- das Studienfach zu wechseln?
- das Studium abzubrechen?

Die Orientierungsberatung

- unterstützt in **Orientierungs-** und **Entscheidungssituationen**
- für Studierende aller Fachrichtungen
- legt den Fokus auf persönliche Aspekte, wie individuelle **Interessen, Fähigkeiten, Stärken, berufliche Erwartungen** und **Lebensziele**, und hilft, diese zu erkennen
- ermöglicht Studien-/Berufswahl in Abstimmung mit persönlichen Anliegen

Haben Sie Beratungsbedarf zum Studium mit Behinderung, chronischer Erkrankung oder Psychischer Beeinträchtigung?

Beratung und Unterstützung

z.B. bei Depression, Legasthenie, Darmerkrankung, Multiple Sklerose, ADHS ...

Themen u.a.:

- Nachteilsausgleich in Form von Schreibzeitverlängerung, separatem Raum, ...
- Individuelle Studienplanung
- Finanzierung im Studium

Informationsmaterial Studium und Behinderung:

<https://www.uni-wuerzburg.de/chancengleichheit/kis/startseite/>



Per Mail: kis@uni-wuerzburg.de



Telefon: +49 931 31-84052



Die telefonische Erreichbarkeit ist den Sprechstunden der Internetseite zu entnehmen: <http://www.kis.uni-wuerzburg.de/>



Am Hubland, Mensanebengebäude (Z5)

Leiterin der KIS: Sandra Mölter

Beraterinnen: Sandra Mölter und Maximilian Gräf

Digibuddy Programm

- **Ansprechpartner** für Studierende und Dozierende bei digitalen Fragen
- Wobei kann ich helfen?
 - **Studiengestaltung** (z.B. Stundenplan, Studienverlaufsplan, ...)
 - **Studien- und Prüfungsordnung** (z.B. Prüfungsanmeldung, Studienleistung, ...)
 - **Benutzung der Studiensysteme** (z.B. WueCampus, WueStudy, VPN, Zoom, ...)
 - **und vieles mehr!**
- Auch: **Planen** und **Vorbereiten** von **Workshops** (Mehr Infos dazu auf der Instagram Seite der Fachschaft)

Ansprechpartner Geographie:

Ahsen Batu (LA RS Geographie/Englisch)

Kontaktdaten: ahsen.batu@stud-mail.uni-wuerzburg.de